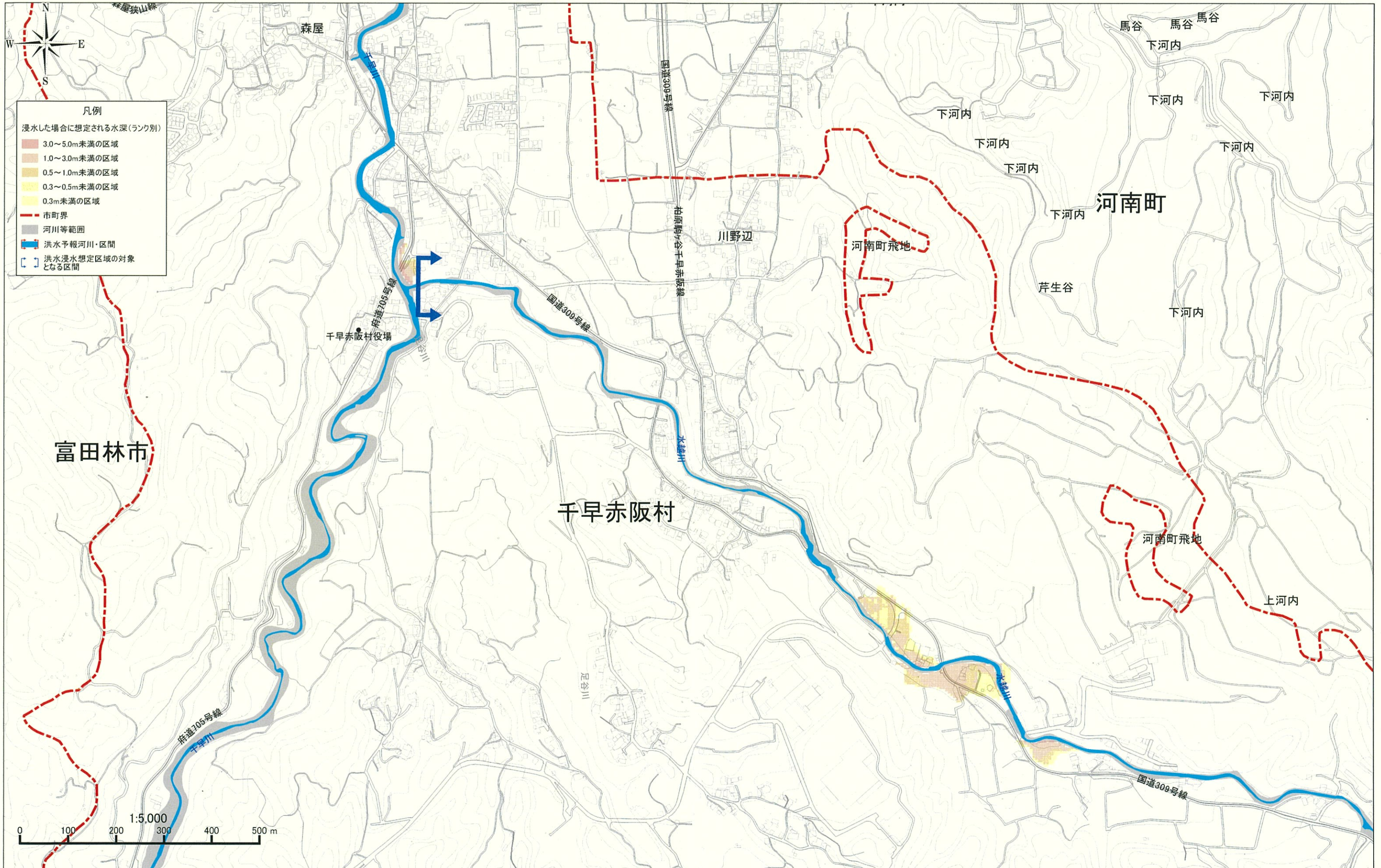
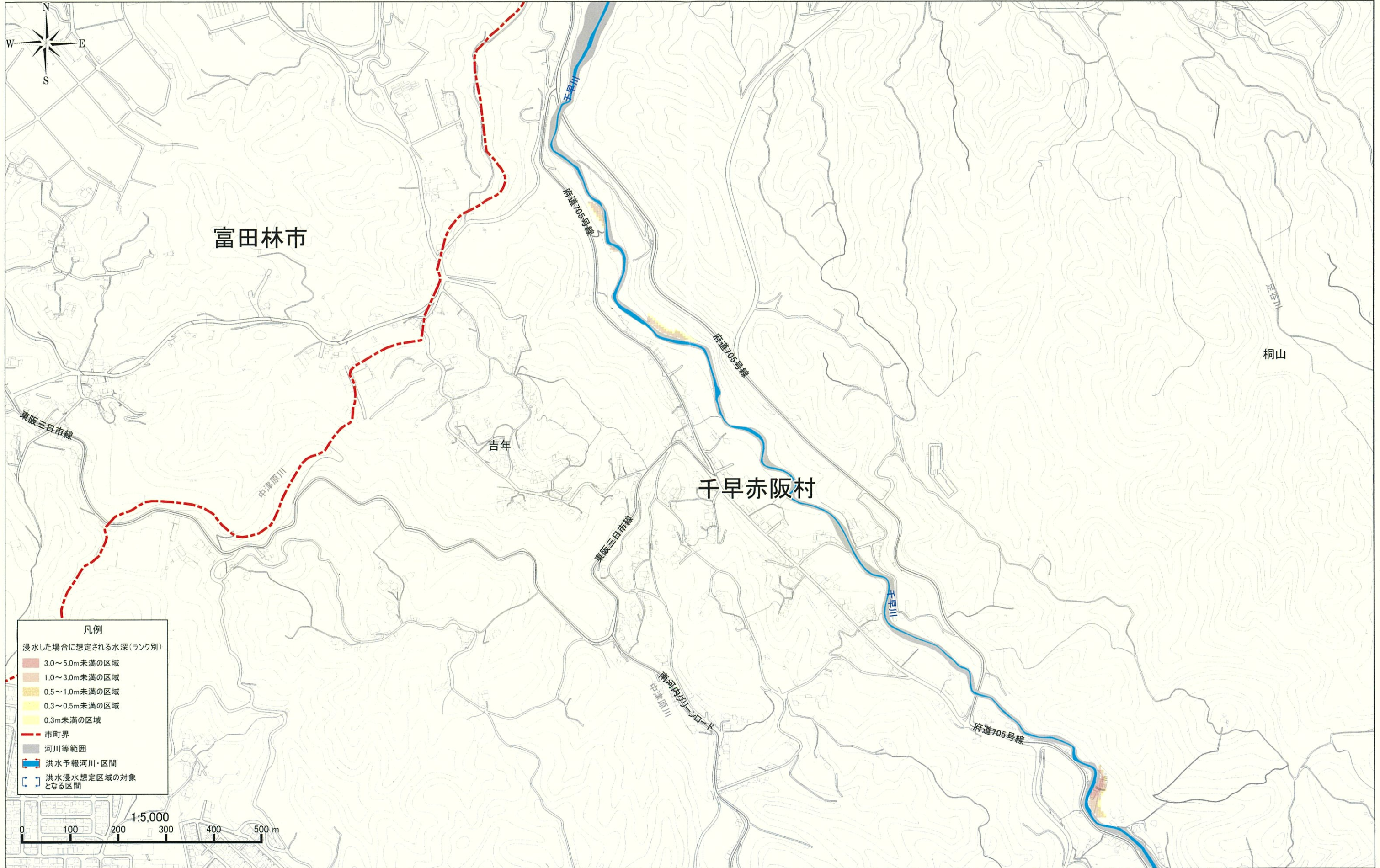


# 大和川水系 石川・飛鳥川・大乘川・梅川・太井川・千早川・水越川・佐備川・宇奈田川・天見川・石見川・加賀田川 洪水浸水想定区域図(計画規模) 14





大和川水系 石川・飛鳥川・大乘川・梅川・太井川・千早川・水越川・佐備川・宇奈田川・天見川・石見川・加賀田川  
 洪水浸水想定区域図(計画規模) 16



凡例

浸水した場合に想定される水深(ランク別)

- 3.0~5.0m未満の区域
- 1.0~3.0m未満の区域
- 0.5~1.0m未満の区域
- 0.3~0.5m未満の区域
- 0.3m未満の区域
- 市町界
- 河川等範囲
- 洪水予報河川・区間
- 洪水浸水想定区域の対象となる区間




大和川水系 石川・飛鳥川・大乘川・梅川・太井川・千早川・水越川・佐備川・宇奈田川・天見川・石見川・加賀田川  
 洪水浸水想定区域図(計画規模) 17



凡例

浸水した場合に想定される水深(ランク別)

5.0~10.0m未満の区域
3.0~5.0m未満の区域
1.0~3.0m未満の区域
0.5~1.0m未満の区域
0.3~0.5m未満の区域
0.3m未満の区域
市町界
河川等範囲
洪水予報河川・区間
洪水浸水想定区域の対象となる区間



この地図は、基盤地図情報(国土地理院)を複製したものである(測量法に基づく国土地理院長承認 R1JHs 1157)



大和川水系 石川・飛鳥川・大乘川・梅川・太井川・千早川・水越川・佐備川・宇奈田川・天見川・石見川・加賀田川  
 洪水浸水想定区域図(計画規模) 20





大和川水系 石川・飛鳥川・大乘川・梅川・太井川・千早川・水越川・佐備川・宇奈田川・天見川・石見川・加賀田川  
 洪水浸水想定区域図(計画規模) 23



- 凡例
- 浸水した場合に想定される水深(ランク別)
- 5.0～10.0m未満の区域
  - 3.0～5.0m未満の区域
  - 1.0～3.0m未満の区域
  - 0.5～1.0m未満の区域
  - 0.3～0.5m未満の区域
  - 0.3m未満の区域
  - 市町界
  - 河川等範囲
  - 洪水予報河川・区間
  - 洪水浸水想定区域の対象となる区間