

大和川水系 石川・飛鳥川・大乘川・梅川・太井川・千早川・水越川・佐備川・宇奈田川・天見川・石見川・加賀田川
 洪水浸水想定区域図(浸水継続時間) 19

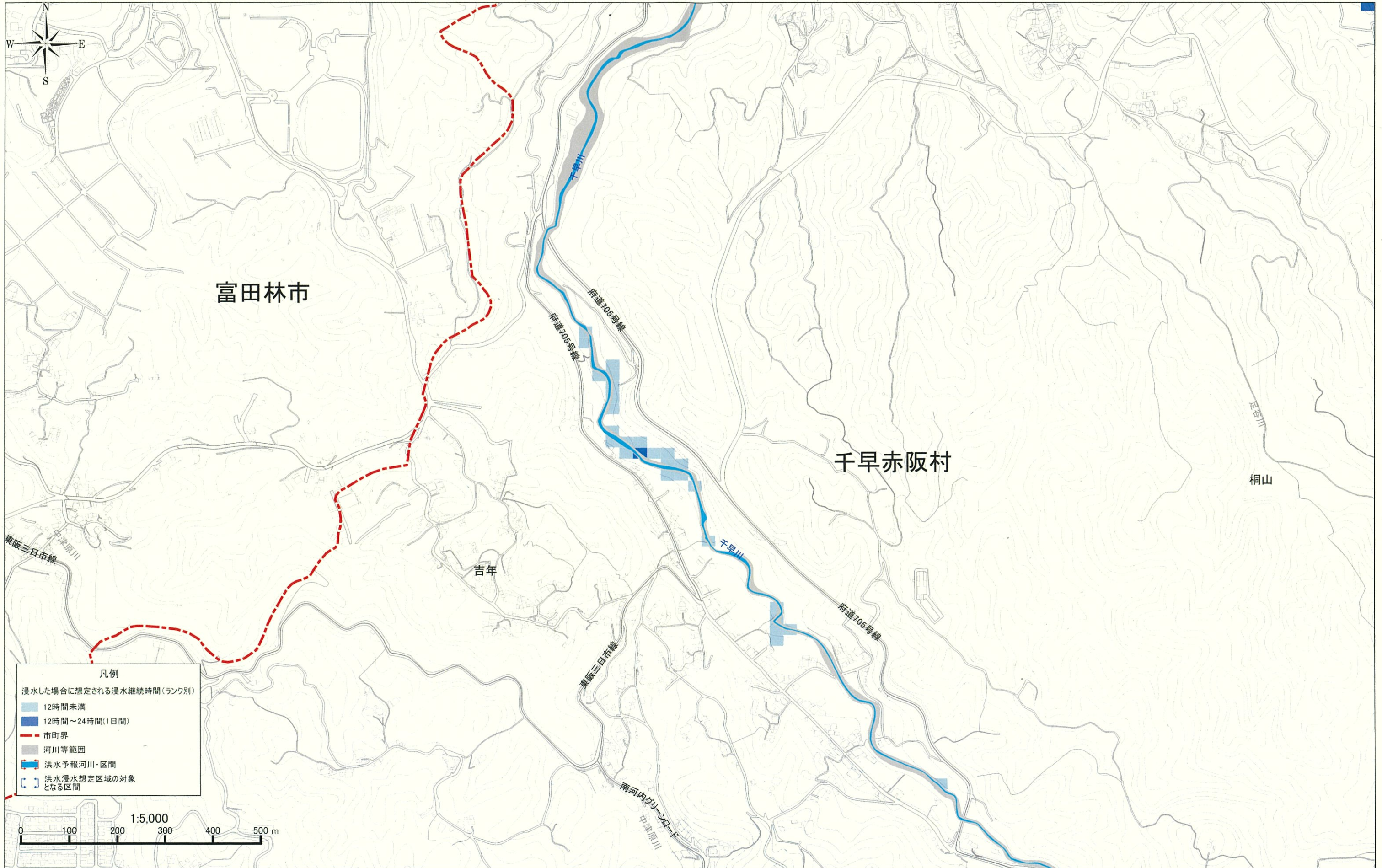


- 凡例
- 浸水した場合に想定される浸水継続時間(ランク別)
- 12時間未満
 - 12時間～24時間(1日間)
 - - - 市町界
 - 河川等範囲
 - 洪水予報河川・区間
 - 洪水浸水想定区域の対象となる区間

1:5,000

0 100 200 300 400 500 m

大和川水系 石川・飛鳥川・大乘川・梅川・太井川・千早川・水越川・佐備川・宇奈田川・天見川・石見川・加賀田川
洪水浸水想定区域図(浸水継続時間) 24




大和川水系 石川・飛鳥川・大乘川・梅川・太井川・千早川・水越川・佐備川・宇奈田川・天見川・石見川・加賀田川
洪水浸水想定区域図(浸水継続時間) 25



凡例

浸水した場合に想定される浸水継続時間(ランク別)

- 12時間未満
- 12時間～24時間(1日間)
- 市町界
- 河川等範囲
- 洪水予報河川・区間
- 洪水浸水想定区域の対象となる区間

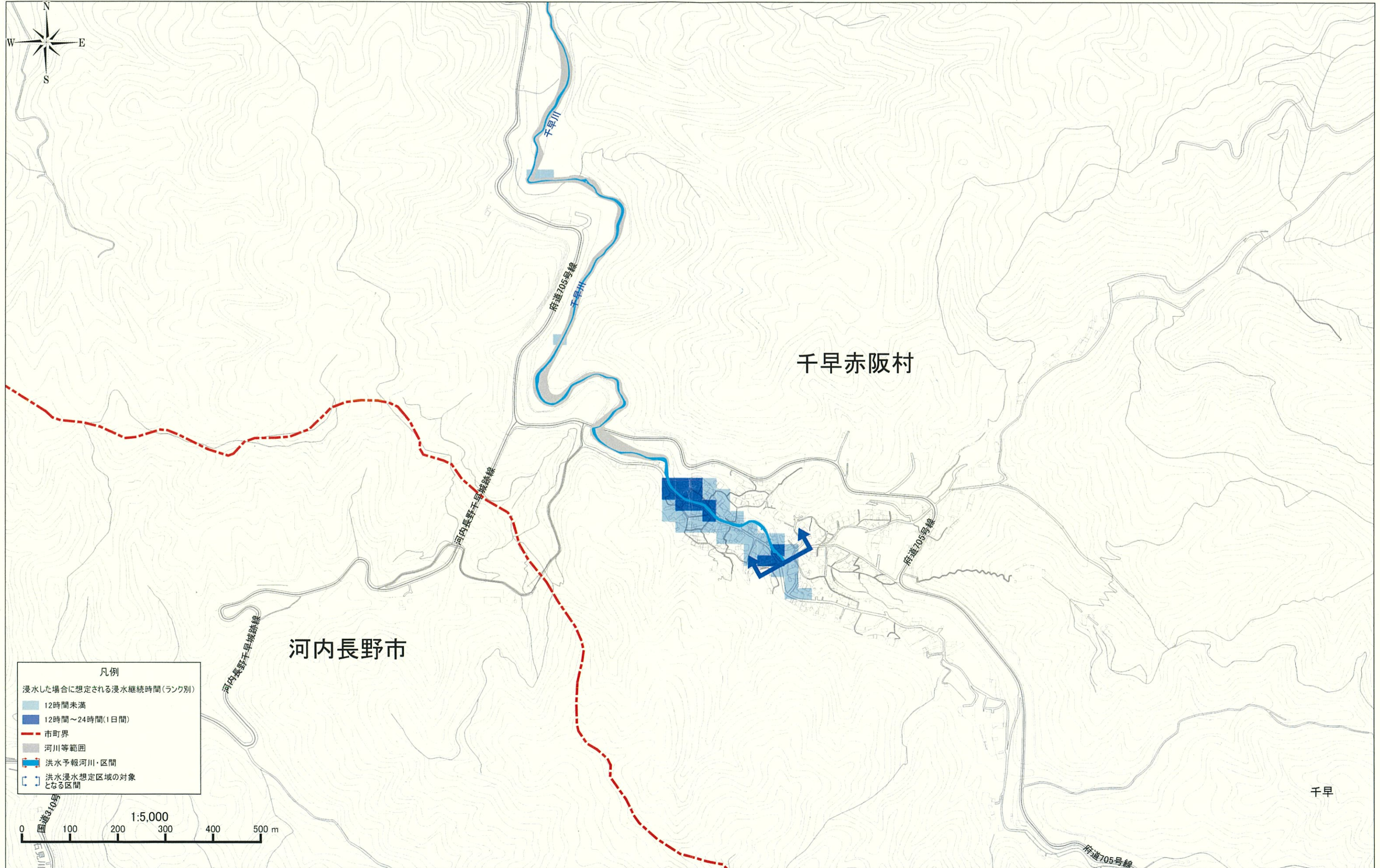


この地図は、基盤地図情報(国土地理院)を複製したものである(測量法に基づく国土地理院長承認 R1JHs 1157)

大和川水系 石川・飛鳥川・大乘川・梅川・太井川・千早川・水越川・佐備川・宇奈田川・天見川・石見川・加賀田川
 洪水浸水想定区域図(浸水継続時間) 28



大和川水系 石川・飛鳥川・大乘川・梅川・太井川・千早川・水越川・佐備川・宇奈田川・天見川・石見川・加賀田川
 洪水浸水想定区域図(浸水継続時間) 31



凡例
 浸水した場合に想定される浸水継続時間(ランク別)
 ■ 12時間未満
 ■ 12時間～24時間(1日間)
 - - - 市町界
 ■ 河川等範囲
 ■ 洪水予報河川・区間
 ■ 洪水浸水想定区域の対象となる区間

0 100 200 300 400 500 m
 1:5,000